





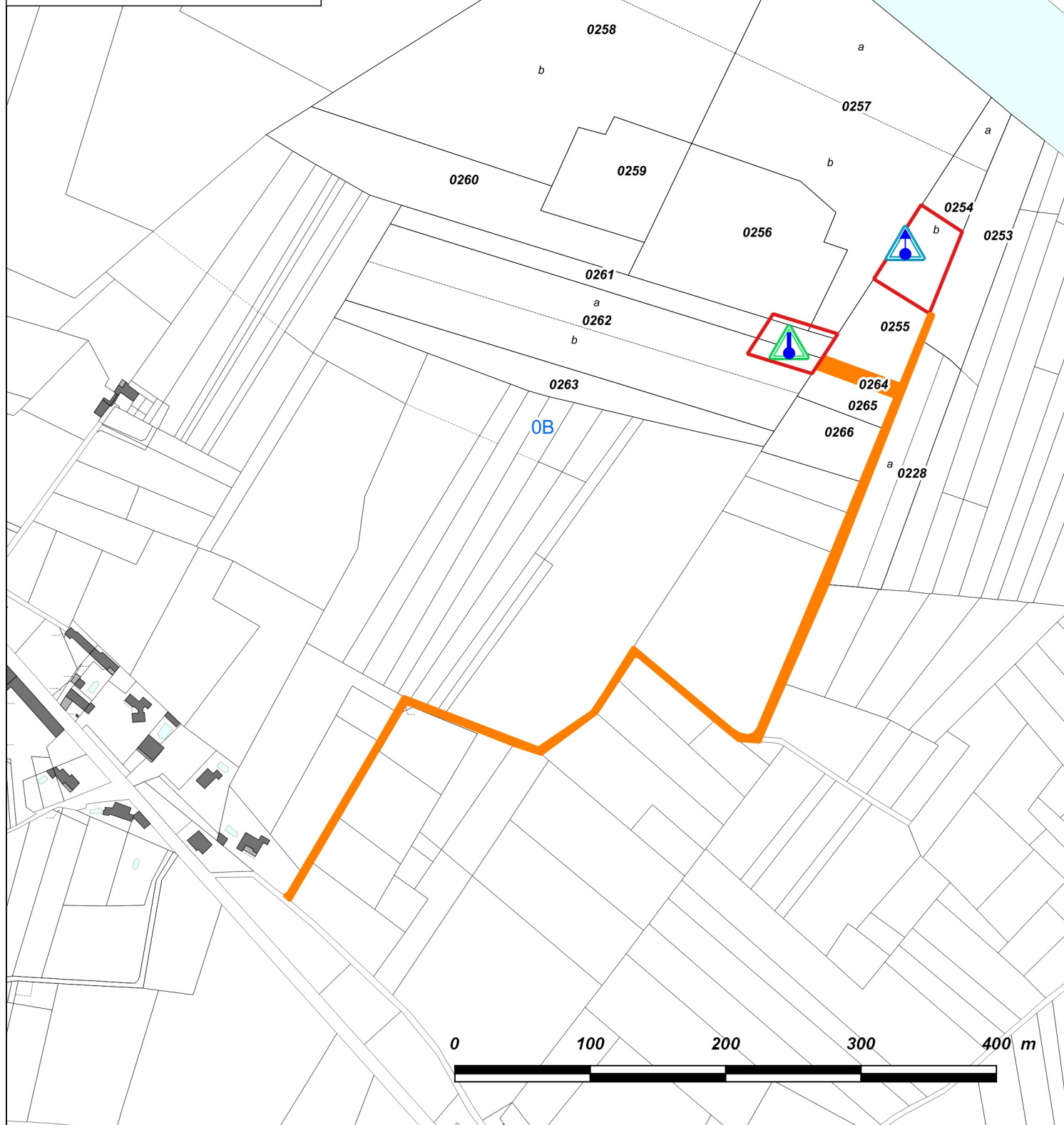
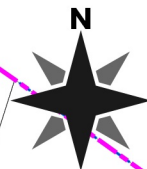


Légende :

-  Limites communales
-  Section cadastrale
-  Puits Baumasses 1
-  Futur Forage des Baumasses 2
-  Périmètre de Protection Immédiate (PPI)
-  Chemin d'accès



Département du Gard		DUP	B	échelle 1/4000
Commune de SAINT JULIEN DE PEYROLAS		Octobre 2016		Plan N° 07.3

Dossier d'Utilité Publique - Champ captant des Baumasses
Accès aux PPI sur fond cadastral

